
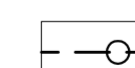
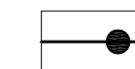
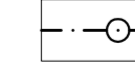
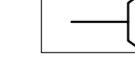


N
L E G E N D A

-  limite do Plano de Pormenor - 29,1 ha
- INFRAESTRUTURAS - Rede de Drenagem de Águas Pluviais**
-  Colector pluvial com câmara de visita existente
-  Colector pluvial com câmara de visita projectado
-  Colector pluvial a desactivar
-  Descarga da rede de águas pluviais




vasco da carina - estudos e projectos (S&T), s.a.
 departamento de engenharia
 engenharia@vascodacarina-projectos.pt



Trabalho de Águas, Livro 07, Anexo 2 - 1055021158004 - M (0-25) 210 817 300 - Fax (0-25) 210 828 813 - Email@vascodacarina-projectos.pt - www.vascodacarina-projectos.pt

PLANO DE PORMENOR DA ZONA DESPORTIVA DE TAVEIRO

PLANO DE PORMENOR

 CÂMARA MUNICIPAL DE COMBARCA	Elementos que acompanham o plano: PLANTA DO TRAÇADO DA REDE DE DRENAGEM DE ÁGUAS PLUVIAIS - PROPOSTO (com o plano de implantação)	Escala: ENG-RE 1:5000 Data: 09/2010	nº plano: 0.9.03 Folha: 04
---	--	---	---

Este documento é propriedade intelectual do processo de licenciamento do Plano de Pormenor da Zona Desportiva de Taveiro, e não pode ser reproduzido sem a autorização expressa da Câmara Municipal de Combarca. A responsabilidade pelo conteúdo do presente documento é da autoria do Engenheiro de Projectos Vasco da Carina, S.A. e não pode ser utilizada para fins diferentes dos previstos no presente documento.